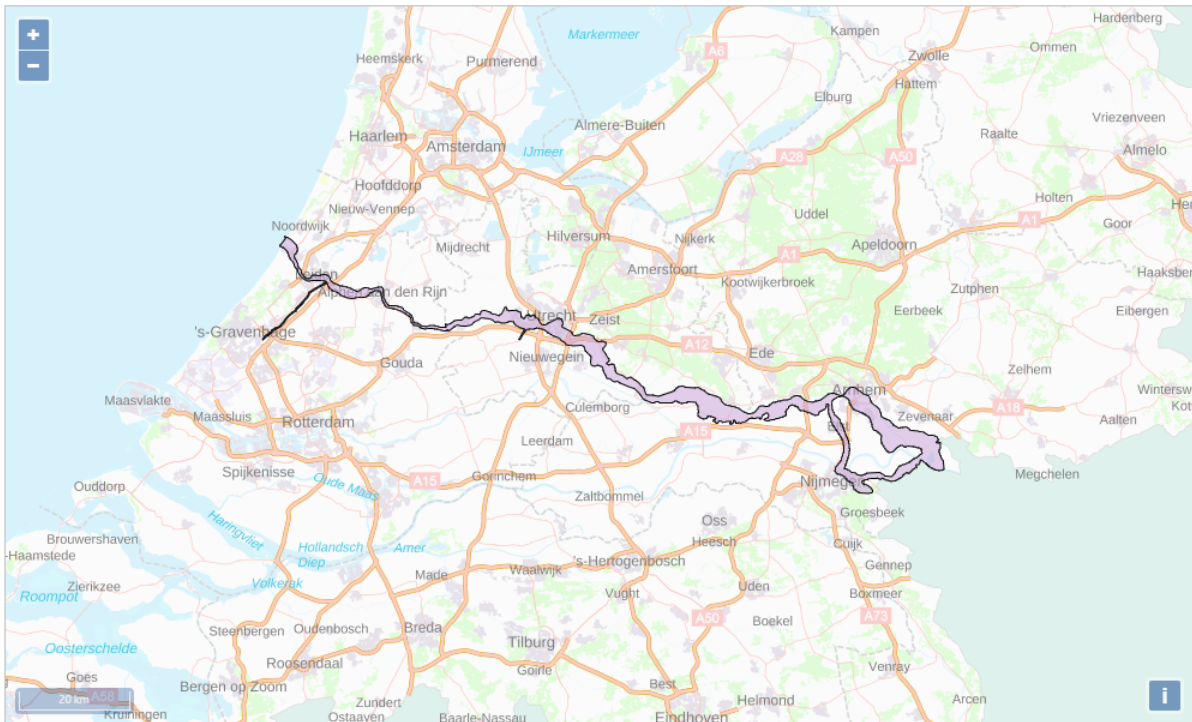
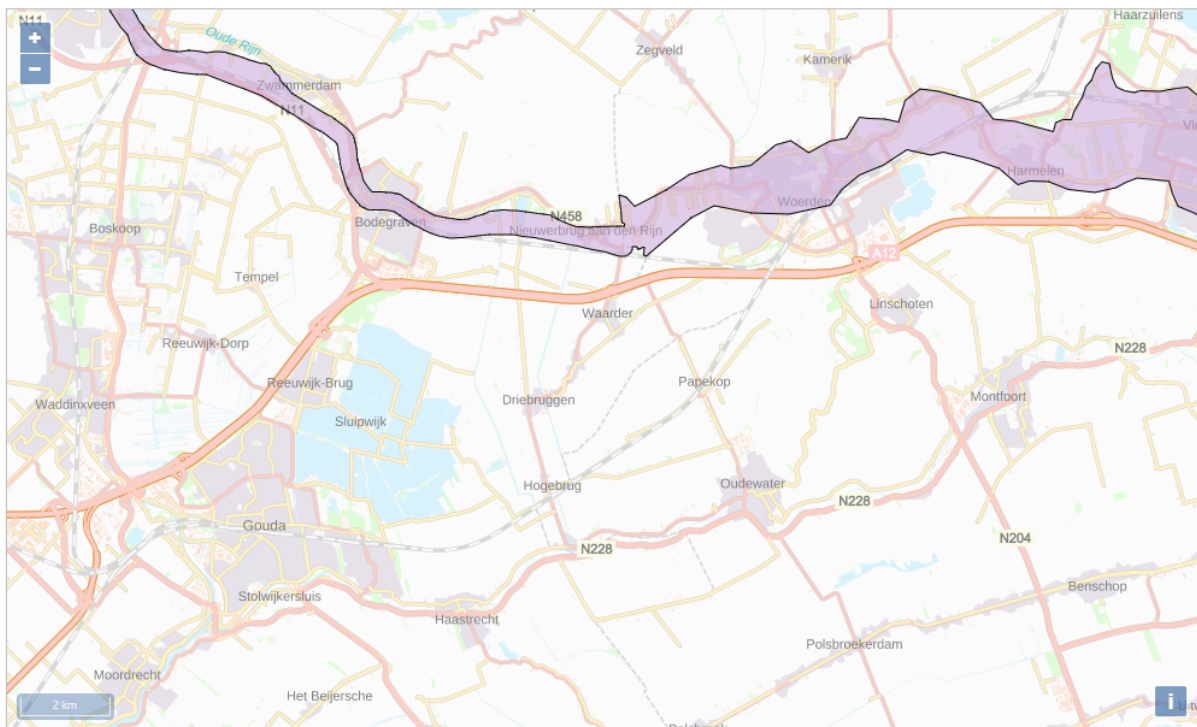


Geometrische begrenzing van de Romeinse Limes

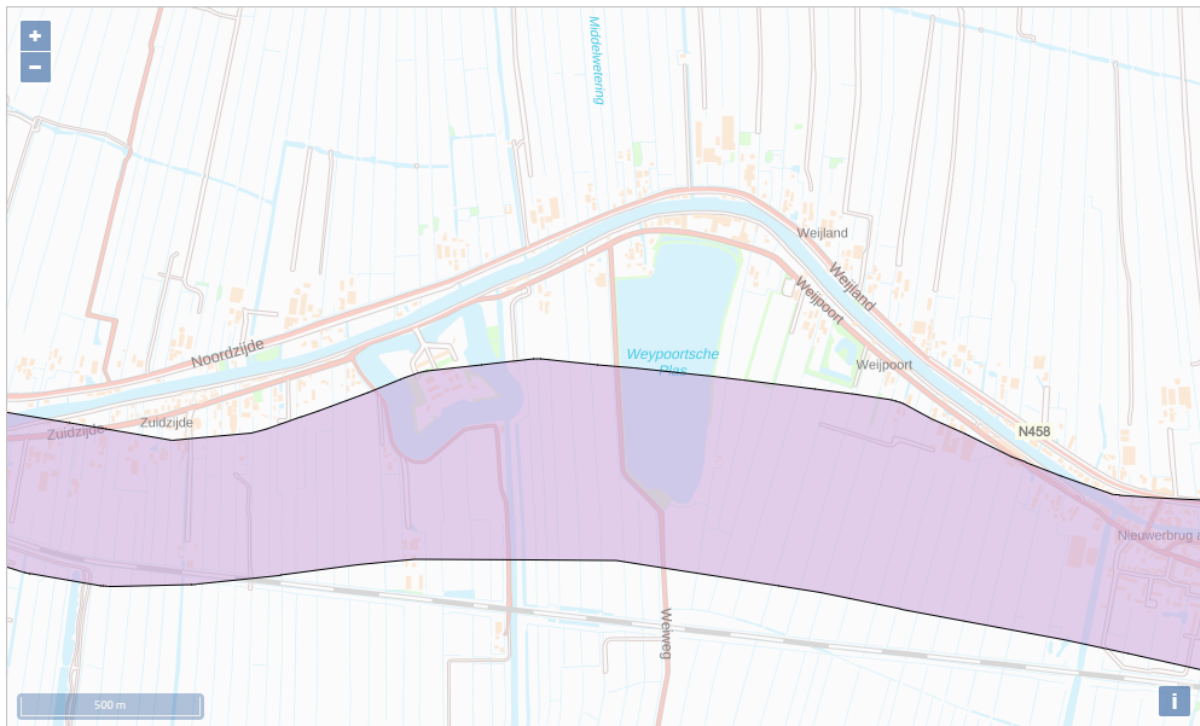
<https://repository.officiële-overheidspublicaties.nl/datacollecties/geometrie/dc-2019-46/1/html/dc-2019-46.html>



Totale begrenzing Romeinse limes



Ingezoomd richting Bodegraven en Nieuwerbrug



Detail van de aan te passen begrenzing.

Beschrijving

De geometrische begrenzing van de Limes tussen Bodegraven en Nieuwerbrug is gebaseerd op verouderde gegevens. Op basis van booronderzoek van RAAP (2017) en proefsleuvenonderzoek van Vestigia (2018) kan worden gesteld dat de limesweg een andere route heeft. De limesweg volgt hier namelijk de huidige loop van de Oude Rijn en snijdt de bocht niet af, zoals hier is weergegeven.