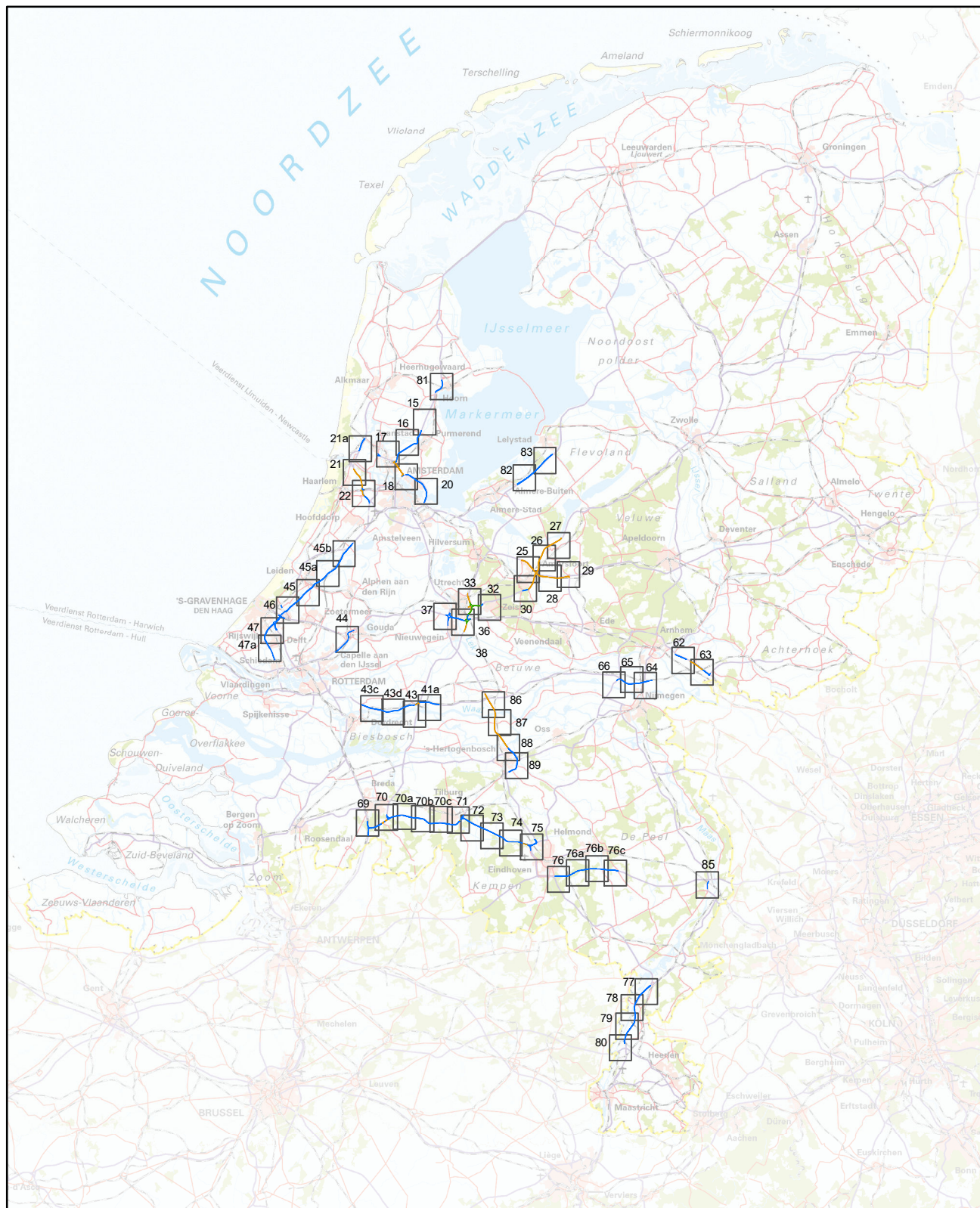


Bijlage 16 bij de Regeling algemene regels ruimtelijke ordening

Overzichtsk kaart met reserveringsgebieden ten behoeve van de mogelijke uitbreiding van hoofdwegen of delen daarvan



reservering uitbreiding hoofdwegen met:

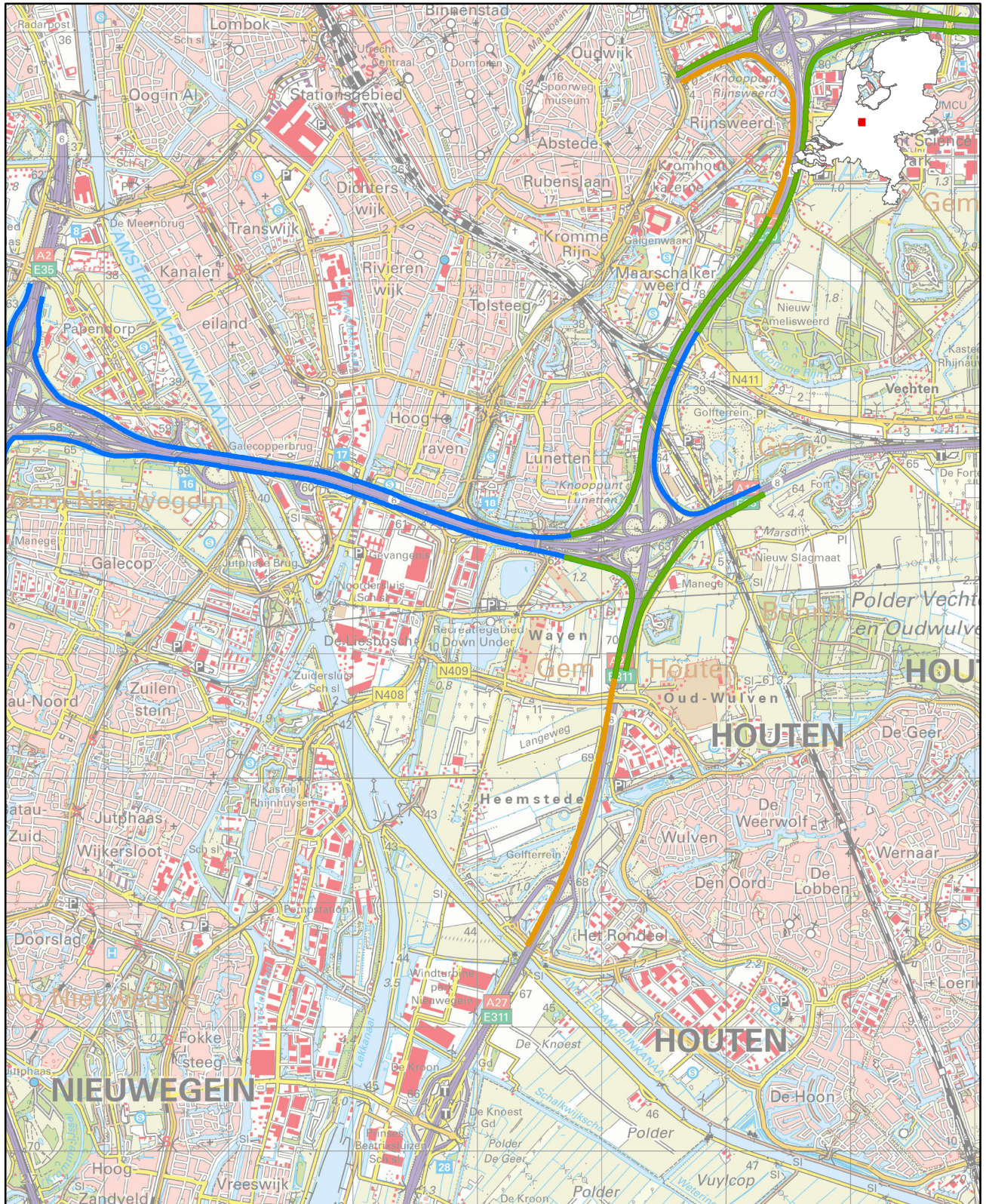
- 1 rijstrook; breedte reserveringsgebied bedraagt 34 meter
- 2 rijstroken; breedte reserveringsgebied bedraagt 38 meter
- 3 rijstroken; breedte reserveringsgebied bedraagt 41 meter






0 40km

Bijlage 16 bij de Regeling algemene regels ruimtelijke ordening

Detailkaart 36 met reserveringsgebieden ten behoeve van de mogelijke uitbreiding van hoofdwegen of delen daarvan



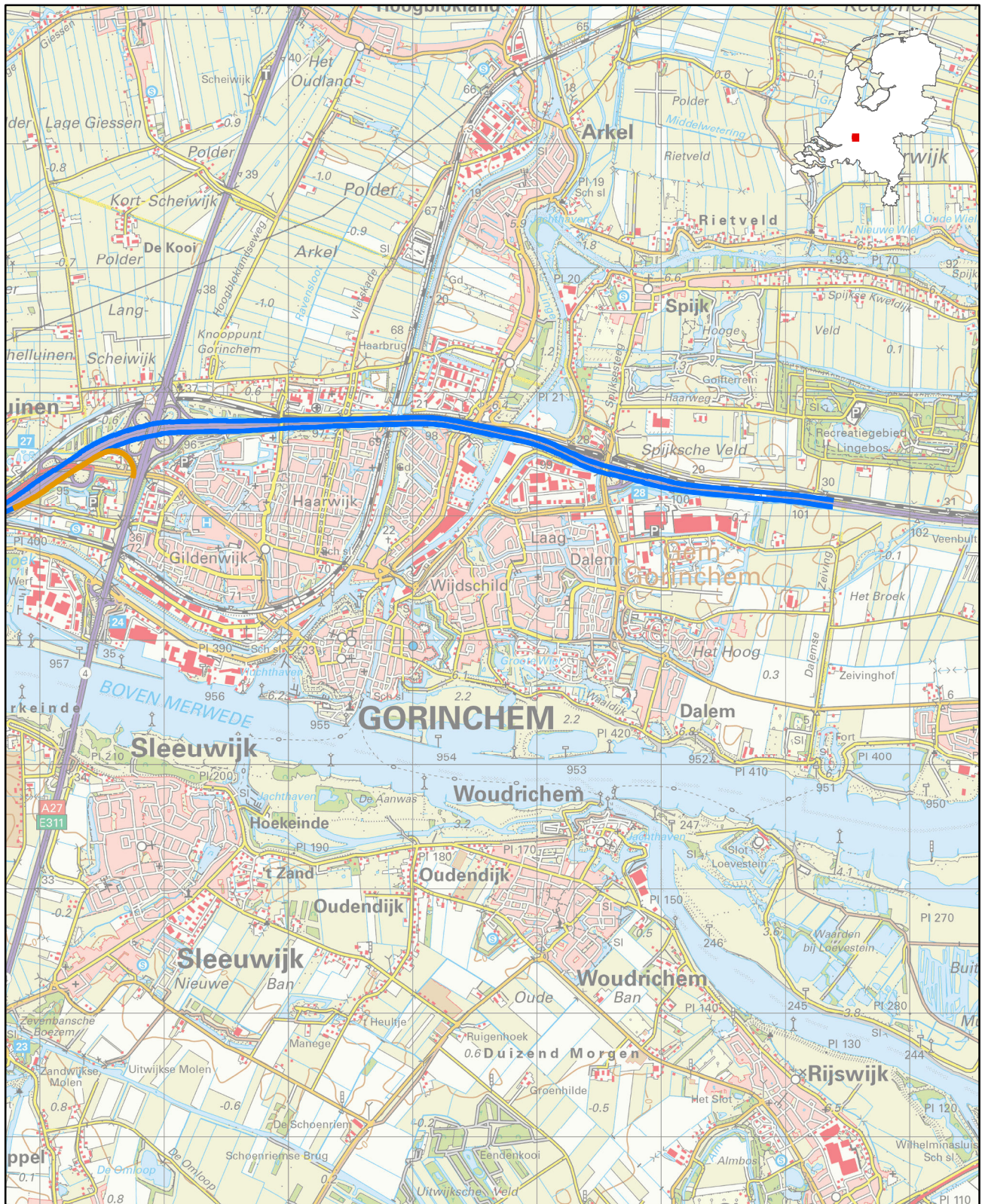
Reservering uitbreiding hoofdwegen met

-  1 rijstrook; breedte reserveringsgebied bedraagt 34 meter
-  2 rijstroken; breedte reserveringsgebied bedraagt 38 meter
-  3 rijstroken; breedte reserveringsgebied bedraagt 41 meter






Bijlage 16 bij de Regeling algemene regels ruimtelijke ordening

Detailkaart 41a met reserveringsgebieden ten behoeve van de mogelijke uitbreiding van hoofdwegen of delen daarvan



Reservering uitbreiding hoofdwegen met

-  1 rijstrook; breedte reserveringsgebied bedraagt 34 meter
-  2 rijstroken; breedte reserveringsgebied bedraagt 38 meter
-  3 rijstroken; breedte reserveringsgebied bedraagt 41 meter

0 2km






Bijlage 16 bij de Regeling algemene regels ruimtelijke ordening

Detailkaart 43 met reserveringsgebieden ten behoeve van de mogelijke uitbreiding van hoofdwegen of delen daarvan



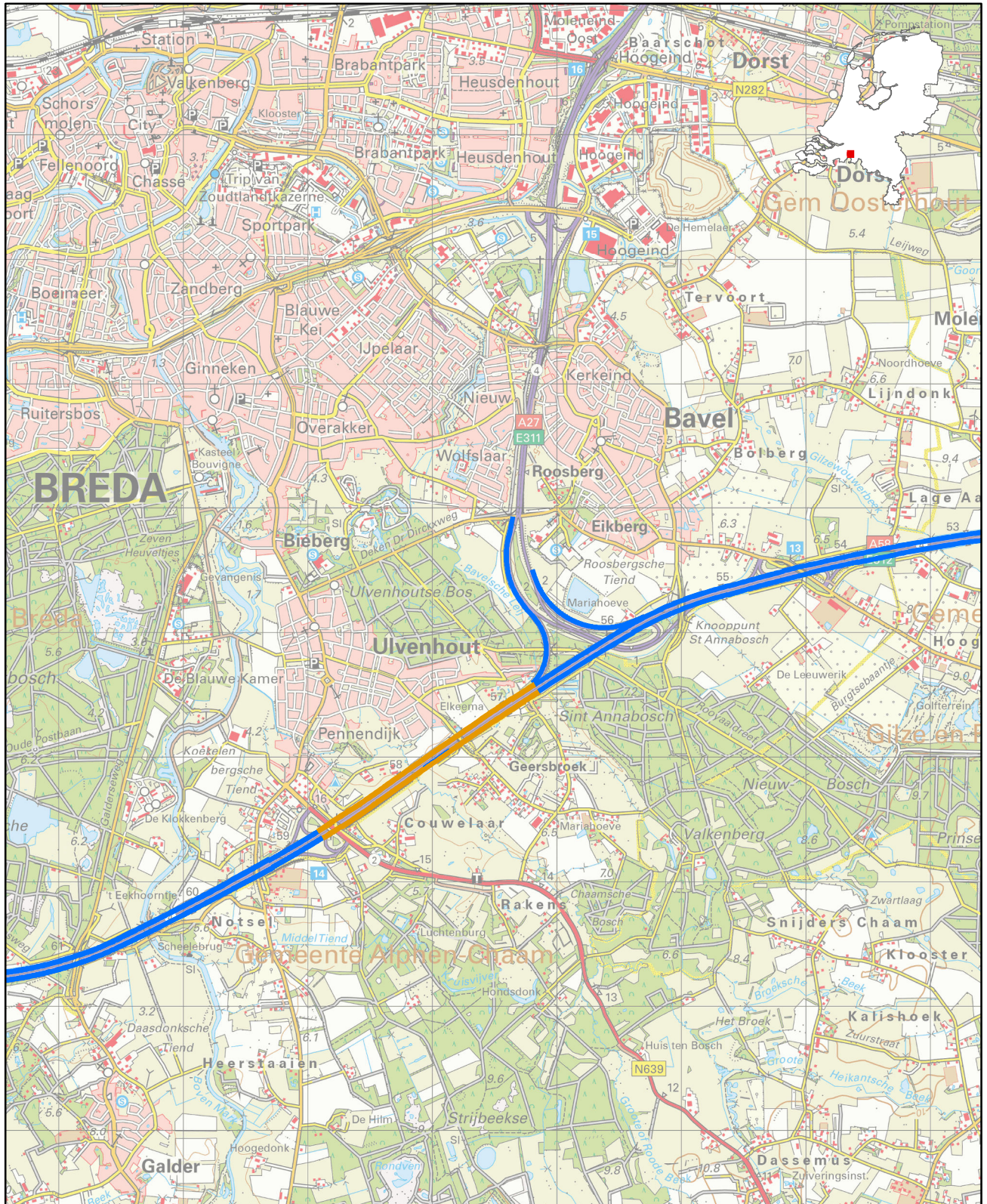
Reservering uitbreiding hoofdwegen met

-  1 rijstrook; breedte reserveringsgebied bedraagt 34 meter
-  2 rijstroken; breedte reserveringsgebied bedraagt 38 meter
-  3 rijstroken; breedte reserveringsgebied bedraagt 41 meter






Bijlage 16 bij de Regeling algemene regels ruimtelijke ordening

Detailkaart 70 met reserveringsgebieden ten behoeve van de mogelijke uitbreiding van hoofdwegen of delen daarvan



Reservering uitbreiding hoofdwegen met

-  1 rijstrook; breedte reserveringsgebied bedraagt 34 meter
-  2 rijstroken; breedte reserveringsgebied bedraagt 38 meter
-  3 rijstroken; breedte reserveringsgebied bedraagt 41 meter

0 2km






Bijlage 16 bij de Regeling algemene regels ruimtelijke ordening

Detailkaart 70a met reserveringsgebieden ten behoeve van de mogelijke uitbreiding van hoofdwegen of delen daarvan



Reservering uitbreiding hoofdwegen met

-  1 rijstrook; breedte reserveringsgebied bedraagt 34 meter
-  2 rijstroken; breedte reserveringsgebied bedraagt 38 meter
-  3 rijstroken; breedte reserveringsgebied bedraagt 41 meter






Bijlage 16 bij de Regeling algemene regels ruimtelijke ordening

Detailkaart 70b met reserveringsgebieden ten behoeve van de mogelijke uitbreiding van hoofdwegen of delen daarvan



Reservering uitbreiding hoofdwegen met

-  1 rijstrook; breedte reserveringsgebied bedraagt 34 meter
-  2 rijstroken; breedte reserveringsgebied bedraagt 38 meter
-  3 rijstroken; breedte reserveringsgebied bedraagt 41 meter






Bijlage 16 bij de Regeling algemene regels ruimtelijke ordening

Detailkaart 70c met reserveringsgebieden ten behoeve van de mogelijke uitbreiding van hoofdwegen of delen daarvan



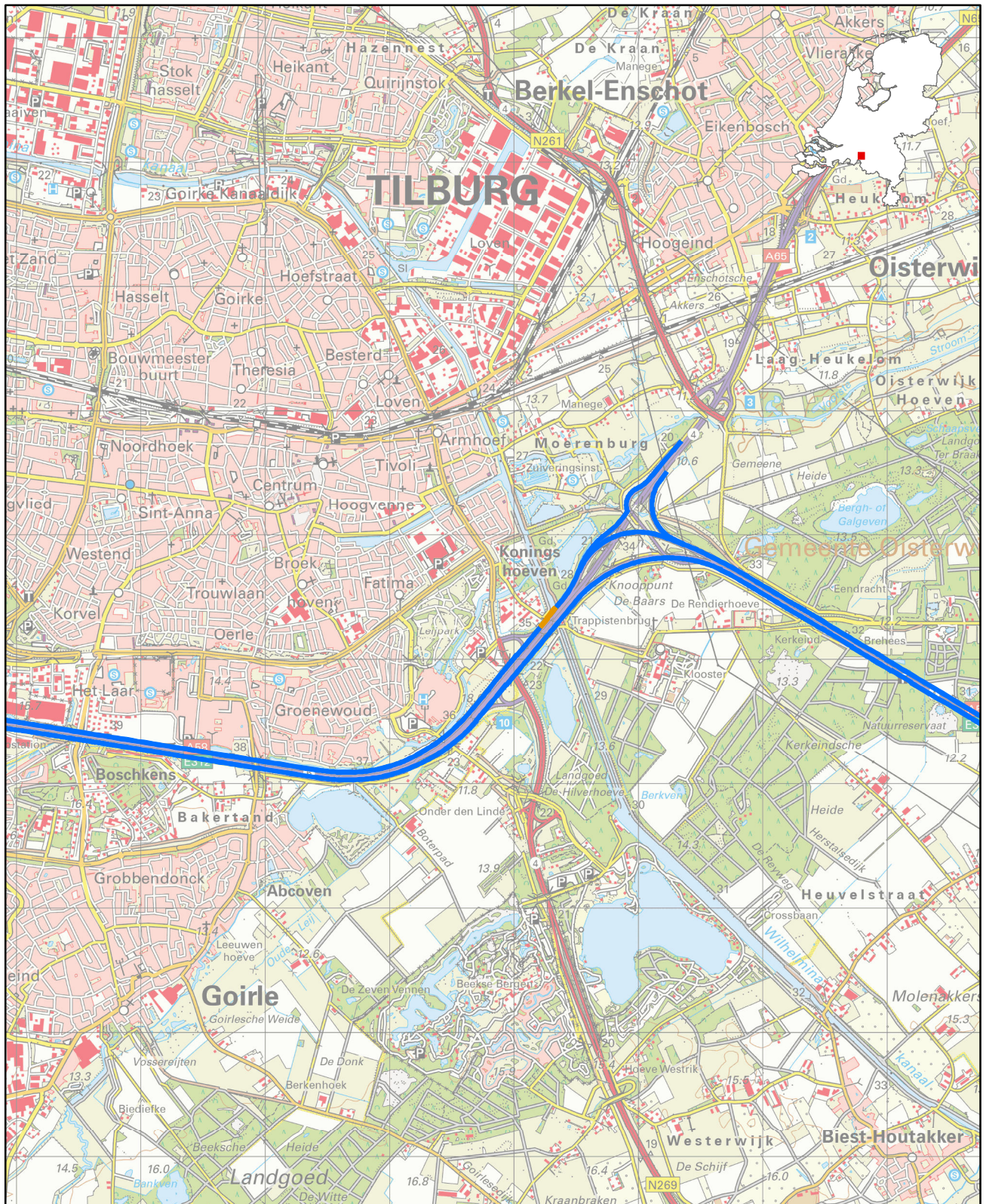
Reservering uitbreiding hoofdwegen met

-  1 rijstrook; breedte reserveringsgebied bedraagt 34 meter
-  2 rijstroken; breedte reserveringsgebied bedraagt 38 meter
-  3 rijstroken; breedte reserveringsgebied bedraagt 41 meter






Bijlage 16 bij de Regeling algemene regels ruimtelijke ordening

Detailkaart 71 met reserveringsgebieden ten behoeve van de mogelijke uitbreiding van hoofdwegen of delen daarvan



Reservering uitbreiding hoofdwegen met

-  1 rijstrook; breedte reserveringsgebied bedraagt 34 meter
-  2 rijstroken; breedte reserveringsgebied bedraagt 38 meter
-  3 rijstroken; breedte reserveringsgebied bedraagt 41 meter

0 2km






Bijlage 16 bij de Regeling algemene regels ruimtelijke ordening

Detailkaart 85 met reserveringsgebieden ten behoeve van de mogelijke uitbreiding van hoofdwegen of delen daarvan



Reservering uitbreiding hoofdwegen met

-  1 rijstrook; breedte reserveringsgebied bedraagt 34 meter
-  2 rijstroken; breedte reserveringsgebied bedraagt 38 meter
-  3 rijstroken; breedte reserveringsgebied bedraagt 41 meter

